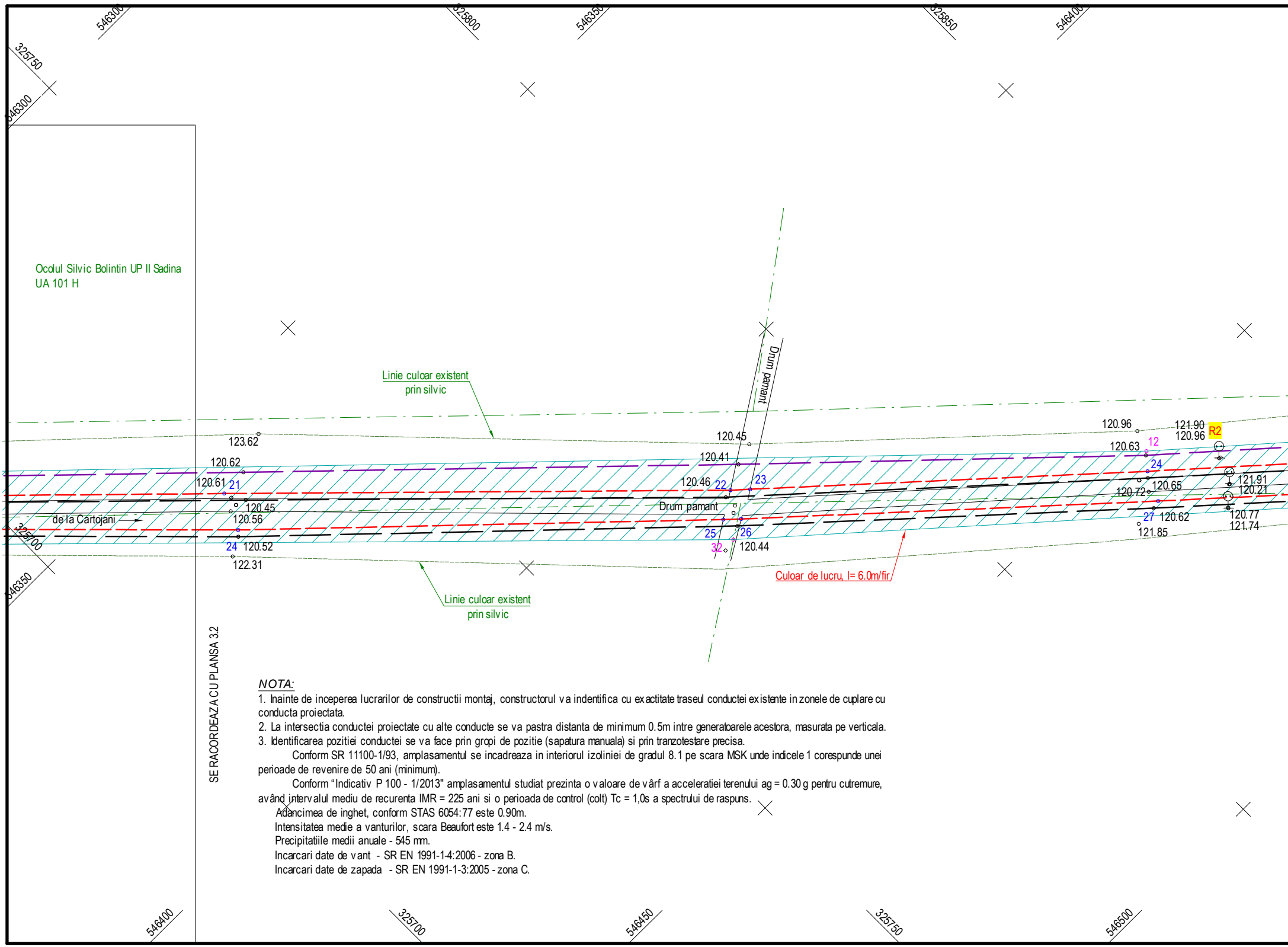
546300
325800
546350
325850
546400
325750
546300
Ocolul Silvic Bolintin UP II Sadina
UA 101 H
Linie culoar existent
prin silvic
Drum pamant
123.62
120.62
120.61
21
120.45
120.56
24
120.52
122.31
de la Cartojani
325700
546350
120.45
120.41
120.46
22
23
Drum pamant
25
26
32
120.44
120.96
121.90
120.96
R2
120.63
12
24
120.65
120.72
121.91
120.21
27
120.62
121.85
120.77
121.74
Culoar de lucru, l= 6.0m/fir
Linie culoar existent
prin silvic
SE RACORDEAZA CU PLANSA 3.2
546400
325700
546450
325750
546500

*NOTA:*

1. Inainte de inceperea lucrarilor de constructii montaj, constructorul va indentifica cu exactitate traseul conductei existente in zonele de cuplare cu conducta proiectata.
2. La intersectia conductei proiectate cu alte conducte se va pastra distanta de minimum 0.5m intre generatoarele acestora, masurata pe verticala.
3. Identificarea pozitiei conductei se va face prin gropi de pozitie (sapatura manuala) si prin tranzotestare precisa.

Conform SR 11100-1/93, amplasamentul se incadreaza in interiorul izoliniei de gradul 8.1 pe scara MSK unde indicele 1 corespunde unei perioade de revenire de 50 ani (minimum).

Conform “Indicativ P 100 - 1/2013" amplasamentul studiat prezinta o valoare de vârf a acceleratiei terenului ag = 0.30 g pentru cutremure, având intervalul mediu de recurenta IMR = 225 ani si o perioada de control (colt) Tc = 1,0s a spectrului de raspuns.

Adancimea de inghet, conform STAS 6054:77 este 0.90m.
Intensitatea medie a vanturilor, scara Beaufort este 1.4 - 2.4 m/s.
Precipitatiile medii anuale - 545 mm.
Incarcari date de vant - SR EN 1991-1-4:2006 - zona B.
Incarcari date de zapada - SR EN 1991-1-3:2005 - zona C.


325900
546450
325950
546500
326000
546550
Conducta de transport titei Ø12 3/4"
Cartojani - Ploiesti, proiectata
120.73
120.34
120.72
120.11
120.20
120.23
120.72
120.95
120.22
119.96
119.93
120.24
28
120.67
27
31
120.74
26
RR
120.67
120.31
120.52
120.62
25
120.41
120.44
119.99
30
120.38
122.67
Drum pamant
120.74
29
120.25
120.20
31
120.20
28
120.47
Conducta de transport titei Ø14"
Cartojani - Ploiesti, proiectata
121.92
124.24
325800
546550
325850
546600
325900
546650


326050
546600
326100
546650
326150
PADURE
RACORDAREA
PL. 3.1
PL. 3.2
Ocolul Silvic Bolintin UP II Sadina
UA 100 D
7
Linie culoar existent
prin silvic
129.54
Conducta de transport titei Ø10 3/4" nefunctionala
Conducta de transport titei Ø12 3/4"
Cartojani - Ploiesti, existenta
120.82
120.89
14
120.62
120.39
32
120.66
31
13
120.77
30
29
120.44
34
120.46
33
120.70
29
120.68
120.84
120.73
32
126.14
120.74
122.29
120.85
30
Linie culoar existent
prin silvic
Conducta de transport titei Ø14 3/4"
Cartojani - Ploiesti, existenta
PADURE
6
Ocolul Silvic Bolintin UP II Sadina
UA 100 A
325950
546700
326000
546750
326050

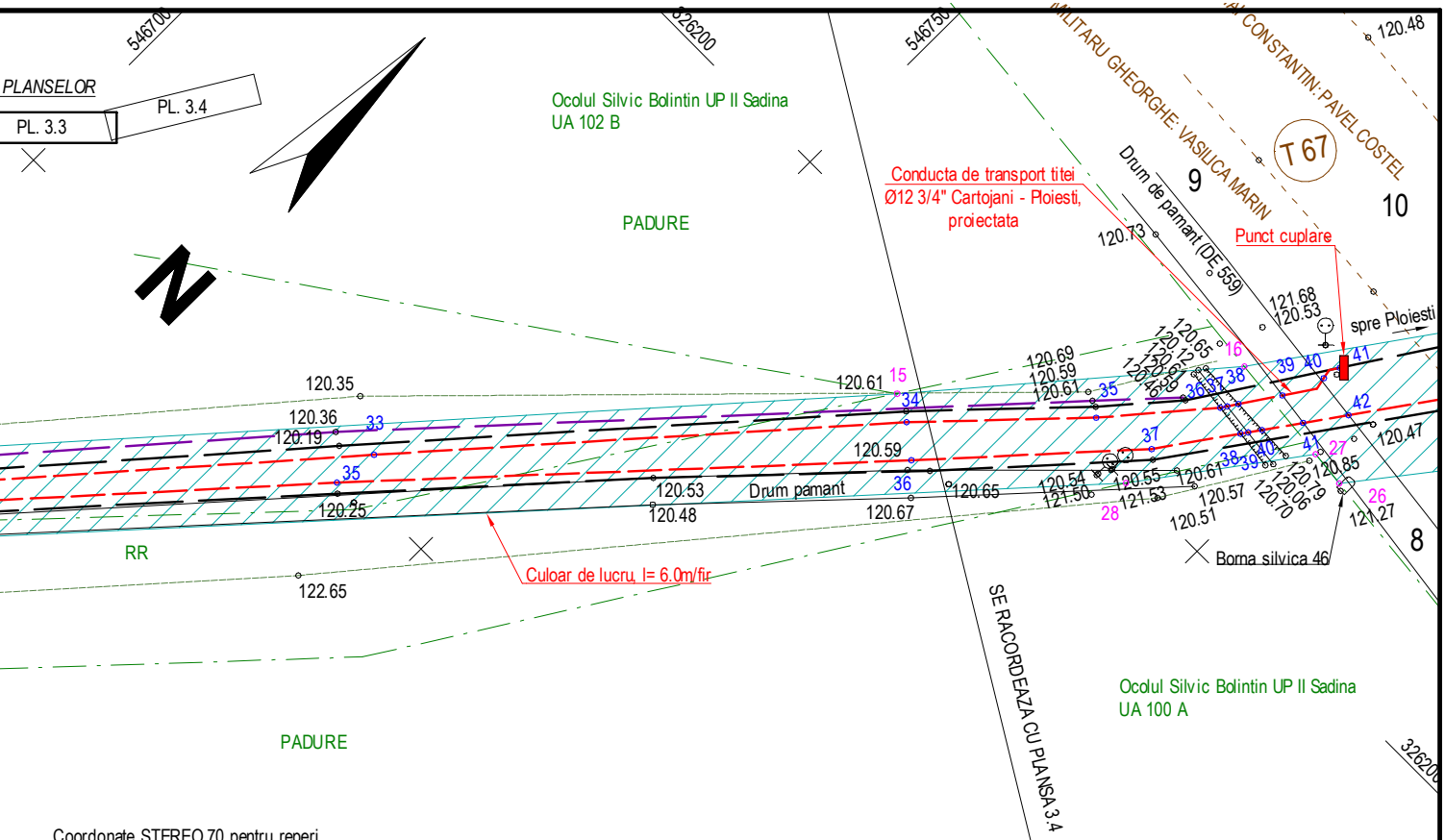
PLANSELOR
PL. 3.4
PL. 3.3
546700
326200
546750
Ocolul Silvic Bolintin UP II Sadina
UA 102 B
PADURE
MILITARU GHEORGHE: VASILICA MARIN
CONSTANTIN: PAVEL COSTEL
T 67
120.48
Conducta de transport titei
Ø12 3/4" Cartojani - Ploiesti,
proiectata
Drum de pamant (DE 559)
9
10
120.73
Punct cuplare
121.68
120.53
spre Ploiesti
120.35
120.61
15
120.69
120.59
120.61
120.65
120.12
120.61
120.59
120.46
16
34
35
36
37
38
39
40
41
42
120.36
120.19
33
35
120.59
120.47
37
120.25
120.53
120.48
Drum pamant
36
120.65
120.67
120.54
121.50
120.55
121.53
120.61
120.57
120.51
38
39
40
41
27
120.79
120.06
120.70
120.85
26
121.27
28
8
RR
122.65
Culoar de lucru, l= 6.0m/fir
Borna silvica 46
SE RACORDEAZA CU PLANSA 3.4
Ocolul Silvic Bolintin UP II Sadina
UA 100 A
PADURE
326200

Coordonate STEREO 70 pentru reperi

| Nr. reper | x | y | z |
|---|---|---|---|
| R1 (tarus lemn) | 25168.276 | 545782.436 | 119.23 |
| R2 (priza de potential) | 325834.250 | 546460.830 | 121.90 |
| R3 (priza de potential) | 326745.892 | 547111.620 | 120.40 |

LEGENDA:

| | |
|---|---|
| — — — | Conducte transport titei Ø12 3/4" si Ø14" Cartojani - Ploiesti proiectate |
| — — — | Conducte transport titei Ø12 3/4" si Ø14 3/4" Cartojani - Ploiesti existente |
| - - - - - | Limita proprietate |
| — · — · — | Limita padure |
| — · — · — | Limita administrativa |
| ▨ | Culoar de lucru |
| ◐ | L.E.A. beton |
| ▯ | Borna |
| ⊙ | Priza de potential |
| 1 | Numar pichet |
| 2 | Numar punct pe culoarul de lucru |
| 1 | Nr. pozitie in tabel proprietari |
| R1 | Reper |
| Fg ● | Foraj geotehnic |

546850

546800

| | | | | |
|---|---|---|---|---|
| | | | | |
| | | | | |
| | | | | |
| Verificator/ Expert | Nume | Semnatura | Cerinta | Referat / Expertiza Nr. / Data |

| | | |
|---|---|---|
| S.C. SNIF PROIECT S.A. Targoviste<br>Numar de inmatriculare J15/925/2005 | Beneficiar:<br>CONPET S.A. PLOIESTI | Pr. nr.<br>360/2018 |

| Specificatie | Nume | Semnatura | Scara: 1:500 | „Inlocuire a unui tronson de conducta în lungime de 3500m cu diametru de Ø12 3/4" si Ø14 3/4" Cartojani - Ploiesti în valceaua afluenta raului Neajlov si padurea Sf. Gheorghe" | Faza<br>PT+CS+DE |
|---|---|---|---|---|---|
| Masurat | Th. topo. Ambroze C. | | | | |
| Desenat | Ing. Radu Florin | | Data: 2018 | PLAN DE SITUATIE - loc. Crevedia Mare, jud. Giurgiu | Pl. nr.<br>3.3 |
| Sef proiect | Ing. Costea Paul | | | | |